

#ViajeDeLaSemana

Quilotoa



Viaja Primero Ecuador

www.viajaprimeroecuador.com.ec



Quilotoa



Historia

La Laguna del Quilotoa está ubicada en la provincia de Cotopaxi, entre los cantones de Pujilí y Sigchos, forma parte de la Reserva Ecológica Ilinizas. Una de las alternativas para disfrutar de la esencia de Quilotoa es visitar el Corredor Turístico Zumbahua – Chugchilán, que resulta ser un recuerdo inolvidable, pues alberga toda una gama de paisajes y actividades que esperan ser descubiertas.

La Laguna del Quilotoa tiene aproximadamente 3km de diámetro, es de origen volcánico y está localizada a 15km del poblado Zumbahua. Es de clima frío que oscila los 12°C con fuertes vientos y lluvias frecuentes entre los meses de enero a mayo.

El cráter sobre el que se encuentra la laguna fue formado por la acumulación alternativa de los flujos de lava y material piroclástico.

El encanto de este lugar, inspira la sonrisa de sus visitantes y pobladores locales, y muchas veces, forja una hermosa amistad, que se asemeja al profundo verde turquesa de sus aguas. El Quilotoa y sus alrededores ofrecen un sin número de actividades que se ajustan a la necesidad del viajero, con ambientes cálidos y característicos de la zona.

Límites:

Norte: Provincia de Pichincha

Sur: Provincia de Tungurahua

Este: Provincia de Napo

Oeste: Provincia de Los Ríos



Fiestas

FIESTAS PRINCIPALES

- **Corpus Cristi**, 15 de junio.
- **IntiRaymi (fiesta del sol)**, 21 de junio.

FIESTAS SECUNDARIAS

- **Fiesta de Reyes**, 6 de enero.
- **PawkarRaymi (fiesta del florecimiento)**, 21 de marzo.
- **Pascua**, abril.
- **KuyaRaymi (fiesta de la fertilidad)**, 21 de septiembre.
- **KapakRaymi (fiesta mayor del sol)**, 21 de diciembre.



Atractivos

Laguna de Quilotoa

Es una de las 15 lagunas de origen volcánico localizada dentro del cráter del volcán Quilotoa. Los minerales de la laguna le han conferido a la superficie un tono verdoso y azulado cuando recibe el impacto de la luz solar. Existen manantiales que desde la orilla se puede apreciar como bur-

bujeantes estelas que ascienden a la superficie.

Mirador del Shalalá - Quilotoa

Este mirador es una espectacular obra de arquitectura ecuatoriana, que se levanta en una de las cejas de tierra situada a 3.900 m.s.n.m. y bordea el famoso lago de color turquesa.

Centro de Turismo Comunitario Lago Verde Quilotoa

Está en la Comunidad de Quilotoa y por su ubicación enlaza diversos sitios de interés donde se puede realizar deportes de aventura como trekking, excursionismo, cabalgata, camping entre otros. Además cuenta con una Galería donde los pobladores elaboran y venden diversos productos y artesanías de la localidad.

Cañón de Río Toachi

Es un gran accidente geográfico a manera de una gigantesca quebrada que atraviesa parcialmente la reserva; el cañón es visible desde un mirador natural que se encuentra en las cercanías del cantón Sigchos.

» Mirador turístico.





Ruta Sugerida

Trekking alrededor del Quilotoa

En esta ruta de casi 10km se encuentra una gran variedad de suelos y flora propia del páramo andino. Quien dé la vuelta en las cúspides del cráter del volcán tendrá siempre la laguna a su costado, mientras que al otro, estarán presentes paisajes andinos únicos. Su altura oscila entre los 3800 y 3900m.s.n.m. La caminata se debe realizar con un guía certificado y calificado que conozca el camino. A una hora de iniciado el trayecto se llega a Shalalá un pequeño centro comunitario que ofrece servicios turísticos a los visitantes previa reservación. La llegada a lo más alto, demanda de gran esfuerzo físico por lo perpendicular del sendero; en aproximadamente 45 a 60 minutos se alcanza el cenit de este punto. Luego de un corto descanso, el resto del camino se desarrolla en declives menos pronunciados. Se debe destacar que la velocidad del viento actúa sobre las nubes haciendo que éstas, con la luz solar, proyecten formas nuevas y colores diferentes sobre la laguna, lo que da una percepción de que cada vez es una laguna diferente. Llegar al punto de partida luego de unas horas recorrido es gratificante.

Facilidades Turísticas

- Guianza
- Señalización Turística

Servicios Turísticos

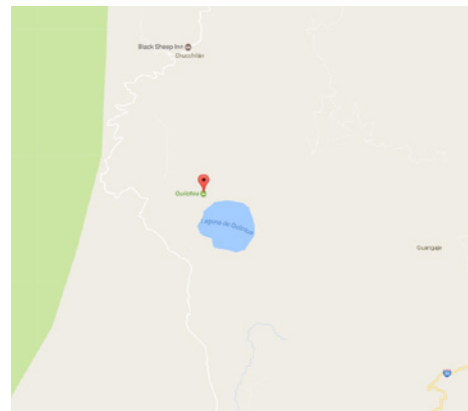
- Alimentación
- Alojamiento
- Artesanías
- Parqueadero

Otros Servicios

- Turismo comunitario
- Turismo de aventura
- Ciclismo
- Caminata

Gastronomía

Sopa de arroz de cebadas, habas tiernas, papas, choclos, queso, ají de cuy, carne asada de borrego, cuy asado con papas.



Distancias:

El Coca: 250 Km.
Quito: 530 Km.
Cuenca: 800 Km.
Guayaquil: 950 Km.



Accesibilidad

Para llegar al cantón Aguarico se debe arribar hasta la ciudad Puerto Fco de Orellana (El Coca); desde el muelle en el río Napo se toma una canoa, el turno sale a las 07h00. El viaje fluvial dura 7 horas aproximadamente.

Ruta desde Quito:

Quito - Tambillo - Alóag - Latacunga - Pujilí - Zumbahua - Laguna de Quilotoa
(176 Km. Aprox. 2 Horas)

Ruta desde Guayaquil:

Guayaquil - Nobol - Daule - Que-

vedo - Valencia - La Maná - Pilaló - Zumbahua - Laguna de Quilotoa
(301 Km. Aprox. 5 horas)

Ruta desde Cuenca:

Cuenca - Azogues - Chunchi - Alausí - Guamote - Colta - Riobamba - Ambato - Salcedo - Latacunga - Pujilí - Zumbahua - Laguna de Quilotoa
(419 Km. Aprox. 7 horas)



Personajes Relevantes

Padre Antonio Graziani es quién apoyó a grupos comunitarios para realizar emprendimientos productivos.

» Panorámica de la laguna del Quilotoa.



Atractivo principal: Laguna y cráter del Quilotoa



Itinerario Sugerido

Día 1

- **08h00** Llegada a Quilotoa
- **08h30** Caminata al Mirador Shalalá
- **09h30** Descenso a la laguna por la Ruta Shalalá – La Playita
- **11h00** Arribo a la Playita y paseo en Kayak
- **12h00** Box Lunch en Playita y ascenso al mirador Quilotoa (puede subir alquilando una acémila, el tiempo es de 1 hora)
- **13h00** Arribo al mirador Quilotoa y fotografía panorámica, cruzamos el puente aéreo del mirador y almuerzo en el restaurante comunitario.
- **14h00** Visita a la galería artesanal Quilotoa

» Accesos Quilotoa.

- **15h00** Paseo en caballo a las Cuevas del Inca
- **17h00** Retorno de la Cueva del Inca a Quilotoa
- **19h00** Cena
- **20h00** Alojamiento en hostel comunitario

Día 2

- **07h00** Desayuno
- **08h00** Ciclismo a Cocha - Uma
- **11h00** Arribo a Cocha - Uma
- **11h30** Caminata a la zona de escalada meteorito
- **12h00** Práctica de escalada básica (Rutas de escalada, básica, media y experto)
- **14h00** Almuerzo tipo box lunch
- **15h00** Senderismo a mirador Arcos y fotografía panorámica de la selva ecuatoriana
- **16h00** Retorno a la ciudad de origen



Datos Generales

Provincia: Cotopaxi
 Cantón: Pujilí y Sigchos
 Parroquia: Tiputini
 Geolocalización:
 0° 51'40" S, 78°53'50" O
 Altitud: 3.814 msnm
 Temperatura promedio: 18 °C
 Población: 460 Hab. Aprox.



www.viajaprimeroecuador.com.ec



 /viajaprimeroecuador
 @ViajaPrimeroEC