

#ViajeDeLaSemana

Mejía



Viaja Primero Ecuador

www.viajaprimeroecuador.com.ec



Mejía



Historia

Originalmente denominado Machachi, en la provincia de Pichincha, hasta llega a ser Cantón pasó por varias incidencias jurídicas administrativas. Fue elevado a la categoría de parroquia en 1824.

El 23 de julio de 1883 se decide la cantonización de Mejía, en memoria del ilustre quiteño José Mejía Lequerica.

Mejía es conocido como “El Valle de los 9 Volcanes”, por estar rodeado de 9 elevaciones que acunan a una tierra fértil y fecunda; de gente amable y trabajadora. A tan solo 1 hora de la capital del Ecuador, Quito, podrá disfrutar de: montañas, aguas minerales, cascadas, chacarería, haciendas, exuberante flora y fauna, productos agrícolas y ganaderos de alta calidad, gastronomía y una serie de atractivos y servicios turísticos que serán de su total agrado.

Los primeros aborígenes del antiguo valle de Machachi fueron los Panzaleos. Este periodo comprende dos civilizaciones perfectamente marcadas y conocidas con el nombre de Protopanzaleo I y de Protopanzaleo II. El Protopanzaleo I tuvo su asentamiento en las faldas del Rumiñahui y del Pasochoa.

Límites:

Norte: Ríos Pilatón y Toachi, El Atacazo, quebrada Cushiaco

Sur: Illinizas, Cerros de El Chaupi, Quebrada La Unión, Rumiñahui y Cotopaxi

Este: Estribaciones de Tanda-Huanta, Yanahurco, Cimarronas, Páramos de Tambo y Secas

Oeste: Illinizas, Cordillera Occidental, Río Zarapullo y Río Toachi

#ViajeDeLaSemana

pañoles, los antiguos pobladores se vieron en la necesidad de aprender a manejar caballos y ganado, mismos que eran de propiedad de grandes terratenientes y de la iglesia.



Fiestas

FIESTAS PRINCIPALES

- **Paseo Procesional del Chagra**, el 3er sábado del mes de julio.
- **El toro bravo**, la 2da semana de enero.
- **Carnaval del Machachi**, sábado de carnaval.
- **Fiestas de independencia**, 11 de noviembre.
- **Fin de Año**, 31 de diciembre.

FIESTAS SECUNDARIAS

- **Carnaval de Cutuglagua**, el sábado de carnaval.



Atractivos

Paseo Procesional del Chagra


Los chagras, son personas con raíces arraigadas en el campo, principalmente dedicados a las tareas ganaderas pero con conocimientos de tareas agrícolas. Cuenta la historia, que con la llegada de los es-

Turismo Ecuestre

Mejía cuenta con el primer Maestro Guía de Turismo Ecuestre de Sudamérica. El turista puede conocer haciendas genuinas y granjas orgánicas, sitios adecuados para que intrépidos jinetes recorran por las laderas más bajas del volcán Corazón, espectacular valle que divide la montaña oriental y occidental de la Cordillera de los Andes

Piscinas de agua mineral Tesalia

A unos cuatro kilómetros de Machachi se encuentran las fuentes de Tesalia, aguas que contienen sales minerales provenientes de los nevados y volcanes que son los protagonistas de este fenómeno de la naturaleza. Cuenta con un balneario de dos piscinas e instalaciones deportivas.



» Aguas termales de Tesalia.



» Estación del Tren Tambillo.

Estación del Tren Tambillo

Al igual que en el pasado es un punto estratégico; en esta parroquia encontramos una Estación del Tren, que conserva la arquitectura colonial y es uno de los puntos turísticos en la ruta del Tren, que va desde Quito, hasta la provincia de Cotopaxi.

- Alojamiento
- Restaurantes
- Transporte turístico

Otros Servicios

- Policía nacional
- Transporte terrestre
- Centro de salud



Ruta Sugerida

En Mejía se puede realizar caminatas por senderos en el Refugio de Vida Silvestre Pasochoa, visitar la Parroquia de Aloasí, el Museo y granja Granja La Estación; además de cabalgatas y ciclismo en Loma Urco (parroquia El Chaupi).

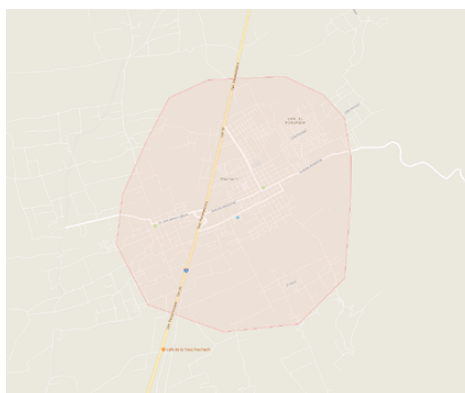
Facilidades Turísticas

- Senderos
- Área de camping
- Ciclorutas
- Señalización Turística

Servicios Turísticos

Gastronomía

- Hornado
- Fritada
- Choclo con queso
- Yaguarlocco
- Trucha
- Dulce de mortiño



Distancias:

Quito: 55.8 Km.

Guayaquil: 387 Km.

Cuenca: 406 Km.

Atractivo principal:

Paseo del Chagra



Datos Generales

Provincia: Pichincha

Cantón: Mejía

Parroquia: Machachi

Geolocalización:

0°30'36" S, 78°34'11" O

Altitud: 1200 msnm

Temperatura promedio: 25°C

Población: 81.335 Hab. Aprox.



Accesibilidad

La manera de llegar es por vía terrestre desde cualquier ciudad del Ecuador. A su vez tiene la opción de llegar en avión hasta Quito, y desde Tababela tomar la vía terrestre por Pifo y llegar a Machachi.

Ruta desde Quito:

Quito - Av Libertador Simón Bolívar, Panamericana hacia Machachi.
(56 km. Aprox. 1 hora)

Ruta desde Guayaquil:

Guayaquil - Riobamba - Ambato - Latacunga - Machachi.
(387 km. Aprox. 6 horas 40 minutos)

Ruta desde Cuenca:

Cuenca - Azogues - Alausí - Riobamba - Ambato - Latacunga - Machachi.
(406 km. Aprox. 6 horas 50 minutos)



Itinerario Sugerido

Día 1

- **08h00** Llegada a Mejía
- **09h00** Desayuno
- **10h00** Salida hacia la parroquia El Chaupi
- **10h30** Llegada Asociación Loma Urco
- **12h00** Cabalgata
- **13h00** Almuerzo
- **14h00** Paintball
- **16h00** Muestra gastronómica
- **19h00** Hospedaje


Día 2


- **08h00** Desayuno
- **09h00** Avistamiento de aves
- **10h30** Visita al emprendimiento El Mortiñal
- **12h00** Traslado hacia la granja La Estación
- **13h00** Almuerzo
- **14h00** Retorno a la ciudad



» Gastronomía del lugar.

www.viajaprimeroecuador.com.ec



 /viajaprimeroecuador

 @ViajaPrimeroEC